

Departamento Administrativo Nacional de Estadística



Dirección de Regulación, Planeación, Estandarización y
Normalización -DIRPEN-
Infraestructura Colombiana de Datos -ICD-

**Cuestionario de entorno urbanístico
Censo general 2005**

Reeditado en Noviembre 2009



CENSO GENERAL 2005
CUESTIONARIO DE ENTORNO URBANÍSTICO



CONFIDENCIALIDAD: Los datos suministrados al DANE son confidenciales y no podrán utilizarse con fines comerciales, de tributación fiscal o investigación judicial (Ley 79 de 1993, Art. 5.º)

Hora inicio de la entrevista

☐ ☐ = ☐

Número de formulario

• **UTILICE ESTE TIPO DE LETRA Y NÚMERO** que se indica a continuación

A B C D E F G H I J K L M N Ñ O P Q R S T U V W X Y Z 1 2 3 4 5 6 7 8 9 0

- *Utilice únicamente el lápiz y el borrador que le entregaron*
- *NO tache, borre completamente*

- NO marque las tildes
- NO abrevie
- NO desprenda ninguna hoja

Marque así: 1 ☐

NO marque así: 1 ☒ 2 ☐ 3 ☐

IDENTIFICACIÓN (Para TODOS los formularios)

Departamento

[illegible]

Municipio

[illegible]

Clase

AG
(Área Geográfica)

						AGAD		
--	--	--	--	--	--	------	--	--

AGAD

Lado de manzana

Código del supervisor





1. La vía de acceso al lado de la manzana es:

- 1 ☐ Sin acceso (TERMINE)
- 2 ☐ Sendero o camino en tierra por puentes elevados de tablonos
- 3 ☐ Peatonal
- 4 ☐ Vehicular en tierra
- 5 ☐ Vehicular en recebo, balastro, gravilla, pavimentada (cemento, asfalto o adoquín) en mal estado
- 6 ☐ Vehicular pavimentada (cemento, asfalto o adoquín) en buen estado

2. En este lado de manzana o en el de enfrente, hay presencia de:

		Sí	No
1	Parques	<input checked="" type="radio"/>	<input type="radio"/>
1	Plazoletas	<input checked="" type="radio"/>	<input type="radio"/>
1	Áreas deportivas o recreativas	<input checked="" type="radio"/>	<input type="radio"/>
1	Zonas verdes	<input checked="" type="radio"/>	<input type="radio"/>






3. El andén del lado de manzana es:

- 1  Sin andén
- 2  Discontinuo
- 3  Continuo sin zonas verdes
- 4  Continuo con zonas verdes

4. En las vías o andenes de este lado de manzana o del de enfrente, se observan residuos provenientes de:

		Sí	No
1	Botaderos de basura	<input type="radio"/>	<input type="radio"/>
1	Plazas de mercado o ferias	<input type="radio"/>	<input type="radio"/>
1	Fábricas o talleres	<input type="radio"/>	<input type="radio"/>
1	Terminales de bus	<input type="radio"/>	<input type="radio"/>
1	Aguas negras	<input type="radio"/>	<input type="radio"/>

5. El antejardín del lado de manzana es:

- 1  Sin antejardin
- 2  En rastrojo o huerta (Sin importar tamaño)
- 3  Pequeño (menor de 2 metros de profundidad)
- 4  Mediano (de 2 a 5 metros de profundidad)
- 5  Grande (mayor de 5 metros de profundidad)

6. En este lado de la manzana hay edificaciones con acceso desde la vía:

- 1 ☐ Sí

1.1 En el lado de la manzana predomina:

- 1 Unidades censales individuales
- 2 Unidades censales agrupadas

- 2 ☐ No (TERMINE)

7. Cuál es el entorno urbanístico predominante del lado de manzana:

- | | | |
|----|-----------------------|--|
| 1 | <input type="radio"/> | Tugurio |
| 2 | <input type="radio"/> | Desviación social o zonas de tolerancia u olla |
| 3 | <input type="radio"/> | Desarrollo progresivo sin consolidar |
| 4 | <input type="radio"/> | Deterioro urbanístico |
| 5 | <input type="radio"/> | Industrial predominante |
| 6 | <input type="radio"/> | Desarrollo progresivo consolidado |
| 7 | <input type="radio"/> | Comercial predominante |
| 8 | <input type="radio"/> | Residencial intermedio |
| 9 | <input type="radio"/> | Residencial con comercio especial o compatible |
| 10 | <input type="radio"/> | Residencial exclusivo |
| 11 | <input type="radio"/> | Residencial de baja densidad |
| 12 | <input type="radio"/> | Otro |

OBSERVACIONES

This image shows a single sheet of white paper with horizontal ruling lines. The lines are evenly spaced and run across the width of the page. There are no margins, text, or other markings on the paper.